Diagnostic hydromorphologique et espace de liberté

Pages 53 à 78

Carte N° 1 - Risle
DIAGNOSTIC HYDROMORPHOLOGIQUE ESPACE DE LIBERTE

Syndicat Intercommunal de la Basse Vallée de la Risle

Plan Pluriannuel de Restauration et d'Entretien de la Basse Vallée de la Risle

Echelle de référence 1: 8000

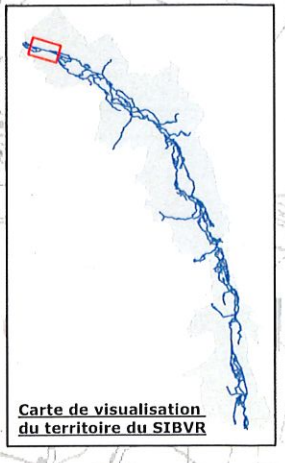

LEGENDE :

- rivière (Risle et affluents)
- écoulement secondaire
- ouvrages hydrauliques
- limite communale
- pièce d'eau (plan d'eau, ballastière, mare)
- TRONCON 1 nom du tronçon

largeur du lit (m)

<1 | 1-3 | 3-5 | 5-8 | 8-10 | 10-15 | 15-20 | 20-25 | 25-30 | >30

Etat et stabilité des berges D/G

- berge artificialisée et instable
- berge artificialisée et stabilité mauvaise
- berge naturelle et instable
- berge naturelle et stabilité mauvaise
- berge piétinée et stabilité mauvaise
- berge en technique végétale et stabilité mauvaise

Facteurs hydromorphologiques (atterissement, embâcle érosion, merlon, brèches)

Atterissement
- banc actif
- banc inactif
- présence d'une île

Embâcle
- embâcle non gênant
- embâcle gênant
- brèches

Erosion (urgence d'intervention)
- aucun
- faible
- moyen
- important

Contraintes
- digue ou voie routière
- voie ferrée
- merlons

Lit majeur inondable et espace de liberté
- lit majeur inondable
- zone verte où l'intervention humaine est limitée et où la rivière peut "divaguer"

0 105 210 420 Mètres

Carte N° 2 - Risle

DIAGNOSTIC HYDROMORPHOLOGIQUE ESPACE DE LIBERTE

Syndicat Intercommunal de la Basse Vallée de la Risle

Plan Pluriannuel de Restauration et d'Entretien de la Basse Vallée de la Risle

Echelle de référence 1: 8000

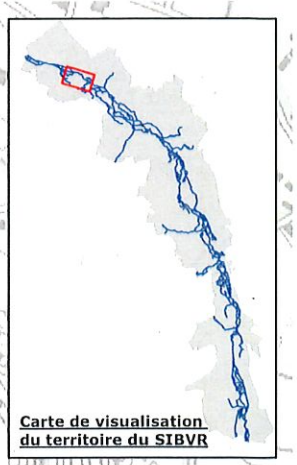

LEGENDE :

- rivière (Risle et affluents)
- écoulement secondaire
- ouvrages hydrauliques
- limite communale
- pièce d'eau (plan d'eau, ballastière,mare)
- TRONCON 1 nom du tronçon

largeur du lit (m)

<1 | 1-3 | 3-5 | 5-8 | 8-10 | 10-15 | 15-20 | 20-25 | 25-30 | >30

Etat et stabilité des berges D/G

- berge artificialisée et instable
- berge artificialisée et stabilité mauvaise
- berge naturelle et instable
- berge naturelle et stabilité mauvaise
- berge piétinée et stabilité mauvaise
- berge en technique végétale et stabilité mauvaise

Facteurs hydromorphologiques (atterissement, embâcle érosion, merlon, brèches)

Atterissement
- banc actif
- banc inactif
- présence d'une île

Embâcle
- embâcle non gênant
- embâcle gênant
- brèches

Erosion (urgence d'intervention)
- aucun
- faible
- moyen
- important

Contraintes
- digue ou voie routière
- voie ferrée
- merlons

Lit majeur inondable et espace de liberté
- lit majeur inondable
- zone verte où l'intervention humaine est limitée et où la rivière peut "divaguer"

0 105 210 420 Mètres

Carte N° 3 - Risle
DIAGNOSTIC HYDROMORPHOLOGIQUE ESPACE DE LIBERTE

Syndicat Intercommunal de la Basse Vallée de la Risle

Plan Pluriannuel de Restauration et d'Entretien de la Basse Vallée de la Risle

Echelle de référence 1: 8000

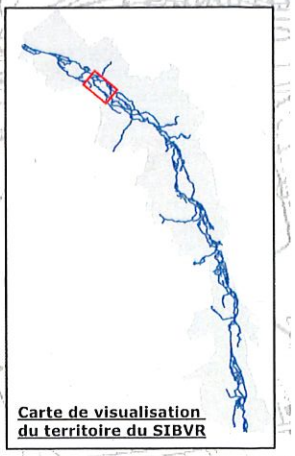

LEGENDE :

- rivière (Risle et affluents)
- écoulement secondaire
- ouvrages hydrauliques
- limite communale
- pièce d'eau (plan d'eau, ballastière,mare)
- TRONCON 1 nom du tronçon

largeur du lit (m)

<1 | 1-3 | 3-5 | 5-8 | 8-10 | 10-15 | 15-20 | 20-25 | 25-30 | >30

Etat et stabilité des berges D/G

- berge artificialisée et instable
- berge artificialisée et stabilité mauvaise
- berge naturelle et instable
- berge naturelle et stabilité mauvaise
- berge piétinée et stabilité mauvaise
- berge en technique végétale et stabilité mauvaise

Facteurs hydromorphologiques (atterissement, embâcle érosion, merlon, brèches)

Atterissement
- banc actif
- banc inactif
- présence d'une île

Embâcle
- embâcle non gênant
- embâcle gênant
- brèches

Erosion (urgence d'intervention)
- aucun
- faible
- moyen
- important

Contraintes
- digue ou voie routière
- voie ferrée
- merlons

Lit majeur inondable et espace de liberté
- lit majeur inondable
- zone verte où l'intervention humaine est limitée et où la rivière peut "divaguer"

0 105 210 420 Mètres

Carte N° 4 - Risle
DIAGNOSTIC HYDROMORPHOLOGIQUE ESPACE DE LIBERTE

Syndicat Intercommunal de la Basse Vallée de la Risle

Plan Pluriannuel de Restauration et d'Entretien de la Basse Vallée de la Risle

Echelle de référence 1: 8000

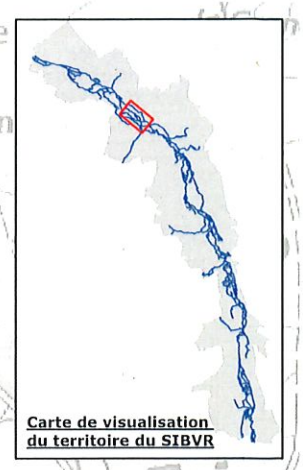

LEGENDE :

- rivière (Risle et affluents)
- écoulement secondaire
- ouvrages hydrauliques
- limite communale
- pièce d'eau (plan d'eau, ballastière,mare)
- TRONCON 1 nom du tronçon

largeur du lit (m)

<1 | 1-3 | 3-5 | 5-8 | 8-10 | 10-15 | 15-20 | 20-25 | 25-30 | >30

Etat et stabilité des berges D/G

- berge artificialisée et instable
- berge artificialisée et stabilité mauvaise
- berge naturelle et instable
- berge naturelle et stabilité mauvaise
- berge piétinée et stabilité mauvaise
- berge en technique végétale et stabilité mauvaise

Facteurs hydromorphologiques (atterissement, embâcle érosion, merlon, brèches)

Atterissement
- banc actif
- banc inactif
- présence d'une île

Embâcle
- embâcle non gênant
- embâcle gênant
- brèches

Erosion (urgence d'intervention)
- aucun
- faible
- moyen
- important

Contraintes
- digue ou voie routière
- voie ferrée
- merlons

Lit majeur inondable et espace de liberté
- lit majeur inondable
- zone verte où l'intervention humaine est limitée et où la rivière peut "divaguer"

N

0 105 210 420 Mètres

Carte N° 5 - Risle

DIAGNOSTIC HYDROMORPHOLOGIQUE ESPACE DE LIBERTE

Syndicat Intercommunal de la Basse Vallée de la Risle

Plan Pluriannuel de Restauration et d'Entretien de la Basse Vallée de la Risle

Echelle de référence 1: 8000

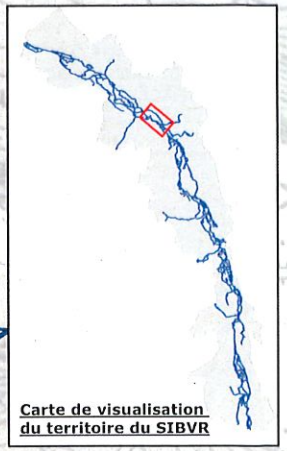

LEGENDE :

- rivière (Risle et affluents)
- écoulement secondaire
- ouvrages hydrauliques
- limite communale
- pièce d'eau (plan d'eau, ballastière,mare)
- TRONCON 1 nom du tronçon

largeur du lit (m)

<1 | 1-3 | 3-5 | 5-8 | 8-10 | 10-15 | 15-20 | 20-25 | 25-30 | >30

Etat et stabilité des berges D/G

- berge artificialisée et instable
- berge artificialisée et stabilité mauvaise
- berge naturelle et instable
- berge naturelle et stabilité mauvaise
- berge piétinée et stabilité mauvaise
- berge en technique végétale et stabilité mauvaise

Facteurs hydromorphologiques (atterissement, embâcle érosion, merlon, brèches)

Atterissement

- banc actif
- banc inactif
- présence d'une île

Embâcle

- embâcle non gênant
- embâcle gênant
- brèches

Erosion (urgence d'intervention)

aucun | faible | moyen | important

Contraintes

- digue ou voie routière
- voie ferrée
- merlons

Lit majeur inondable et espace de liberté

- lit majeur inondable
- zone verte où l'intervention humaine est limitée et où la rivière peut "divaguer"

0 105 210 420 Mètres

Carte N° 6 - Risle

DIAGNOSTIC HYDROMORPHOLOGIQUE ESPACE DE LIBERTE

Plan Pluriannuel de Restauration et d'Entretien de la Basse Vallée de la Risle

Syndicat Intercommunal de la Basse Vallée de la Risle

Echelle de référence 1: 8000

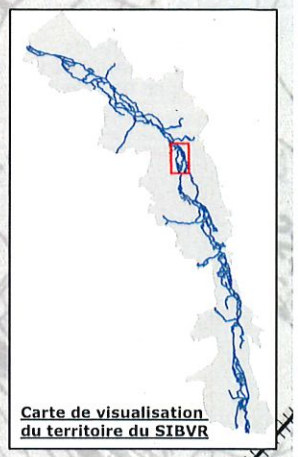

LEGENDE :

- rivière (Risle et affluents)
- écoulement secondaire
- ouvrages hydrauliques
- limite communale
- pièce d'eau (plan d'eau, ballastière,mare)
- TRONCON 1 nom du tronçon

largeur du lit (m)

<1 | 1-3 | 3-5 | 5-8 | 8-10 | 10-15 | 15-20 | 20-25 | 25-30 | >30

Etat et stabilité des berges D/G

- berge artificialisée et instable
- berge artificialisée et stabilité mauvaise
- berge naturelle et instable
- berge naturelle et stabilité mauvaise
- berge piétinée et stabilité mauvaise
- berge en technique végétale et stabilité mauvaise

Facteurs hydromorphologiques (atterissement, embâcle érosion, merlon, brèches)

Atterissement

- banc actif
- banc inactif
- présence d'une île

Embâcle

- embâcle non gênant
- embâcle gênant
- brèches

Erosion (urgence d'intervention)

aucun | faible | moyen | important

Contraintes

- digue ou voie routière
- voie ferrée
- merlons

Lit majeur inondable et espace de liberté

- lit majeur inondable
- zone verte où l'intervention humaine est limitée et où la rivière peut "divaguer"

0 105 210 420 Mètres

Carte N° 7 - Risle
DIAGNOSTIC HYDROMORPHOLOGIQUE ESPACE DE LIBERTE

Syndicat Intercommunal de la Basse Vallée de la Risle

Plan Pluriannuel de Restauration et d'Entretien de la Basse Vallée de la Risle

Echelle de référence 1: 8000

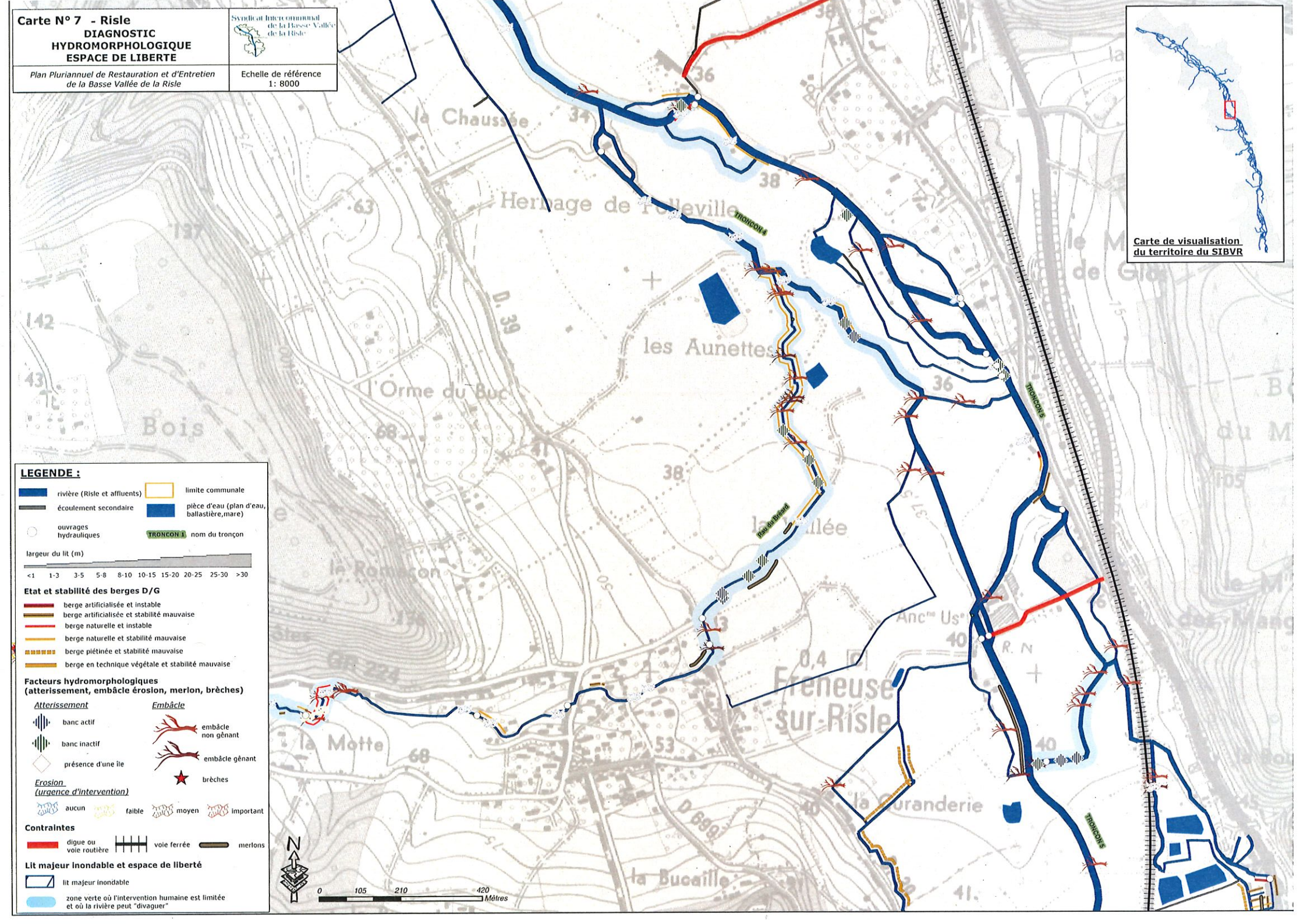

Carte de visualisation du territoire du SIBVR

LEGENDE :

- rivière (Risle et affluents)
- écoulement secondaire
- ouvrages hydrauliques
- limite communale
- pièce d'eau (plan d'eau, ballastière,mare)
- TRONCON 1 nom du tronçon

largeur du lit (m)

<1 1-3 3-5 5-8 8-10 10-15 15-20 20-25 25-30 >30

Etat et stabilité des berges D/G

- berge artificialisée et instable
- berge artificialisée et stabilité mauvaise
- berge naturelle et instable
- berge naturelle et stabilité mauvaise
- berge piétinée et stabilité mauvaise
- berge en technique végétale et stabilité mauvaise

Facteurs hydromorphologiques (atterissement, embâcle érosion, merlon, brèches)

Atterissement
- banc actif
- banc inactif
- présence d'une île

Embâcle
- embâcle non gênant
- embâcle gênant
- brèches

Erosion (urgence d'intervention)
- aucun
- faible
- moyen
- important

Contraintes
- digue ou voie routière
- voie ferrée
- merlons

Lit majeur inondable et espace de liberté
- lit majeur inondable
- zone verte où l'intervention humaine est limitée et où la rivière peut "divaguer"

Carte N° 8 - Risle

DIAGNOSTIC HYDROMORPHOLOGIQUE ESPACE DE LIBERTE

Syndicat Intercommunal de la Basse Vallée de la Risle

Plan Pluriannuel de Restauration et d'Entretien de la Basse Vallée de la Risle

Echelle de référence 1: 8000

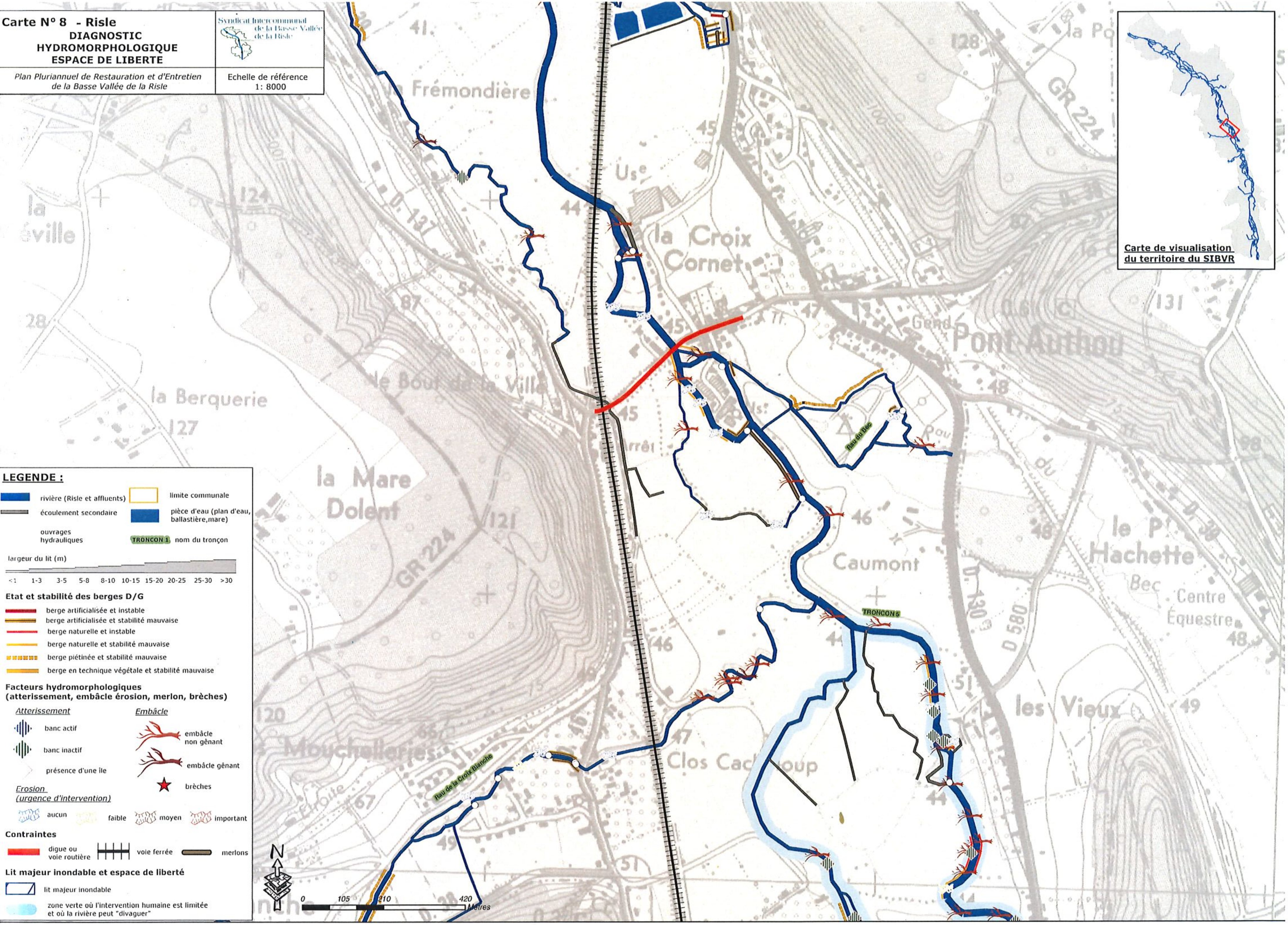

LEGENDE :

- rivière (Risle et affluents)
- écoulement secondaire
- ouvrages hydrauliques
- limite communale
- pièce d'eau (plan d'eau, ballastière, mare)
- TRONCON 1 : nom du tronçon

largeur du lit (m): <1, 1-3, 3-5, 5-8, 8-10, 10-15, 15-20, 20-25, 25-30, >30

Etat et stabilité des berges D/G

- berge artificialisée et instable
- berge artificialisée et stabilité mauvaise
- berge naturelle et instable
- berge naturelle et stabilité mauvaise
- berge piétinée et stabilité mauvaise
- berge en technique végétale et stabilité mauvaise

Facteurs hydromorphologiques (atterissement, embâcle érosion, merlon, brèches)

Atterissement

- banc actif
- banc inactif
- présence d'une île

Embâcle

- embâcle non gênant
- embâcle gênant
- brèches

Erosion (urgence d'intervention)

- aucun
- faible
- moyen
- important

Contraintes

- digue ou voie routière
- voie ferrée
- merlons

Lit majeur inondable et espace de liberté

- lit majeur inondable
- zone verte où l'intervention humaine est limitée et où la rivière peut "divaguer"

Carte N° 9 - Risle
DIAGNOSTIC HYDROMORPHOLOGIQUE ESPACE DE LIBERTE

Syndicat Intercommunal de la Basse Vallée de la Risle

Plan Pluriannuel de Restauration et d'Entretien de la Basse Vallée de la Risle

Echelle de référence 1: 8000

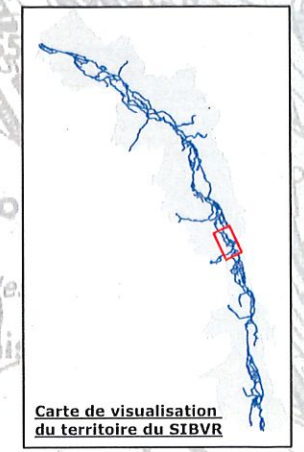

LEGENDE :

- rivière (Risle et affluents)
- écoulement secondaire
- ouvrages hydrauliques
- limite communale
- pièce d'eau (plan d'eau, ballastière,mare)
- TRONCON 1 nom du tronçon

largeur du lit (m)

<1 | 1-3 | 3-5 | 5-8 | 8-10 | 10-15 | 15-20 | 20-25 | 25-30 | >30

Etat et stabilité des berges D/G

- berge artificialisée et instable
- berge artificialisée et stabilité mauvaise
- berge naturelle et instable
- berge naturelle et stabilité mauvaise
- berge piétinée et stabilité mauvaise
- berge en technique végétale et stabilité mauvaise

Facteurs hydromorphologiques (atterissement, embâcle érosion, merlon, brèches)

Atterissement
- banc actif
- banc inactif
- présence d'une île

Embâcle
- embâcle non gênant
- embâcle gênant
- brèches

Erosion (urgence d'intervention)
- aucun
- faible
- moyen
- important

Contraintes
- digue ou voie routière
- voie ferrée
- merlons

Lit majeur inondable et espace de liberté
- lit majeur inondable
- zone verte où l'intervention humaine est limitée et où la rivière peut "divaguer"

N

0 105 210 420 Mètres

Carte N° 10 - Risle

DIAGNOSTIC HYDROMORPHOLOGIQUE ESPACE DE LIBERTE

Syndicat Intercommunal de la Basse Vallée de la Risle

Plan Pluriannuel de Restauration et d'Entretien de la Basse Vallée de la Risle

Echelle de référence 1: 8000

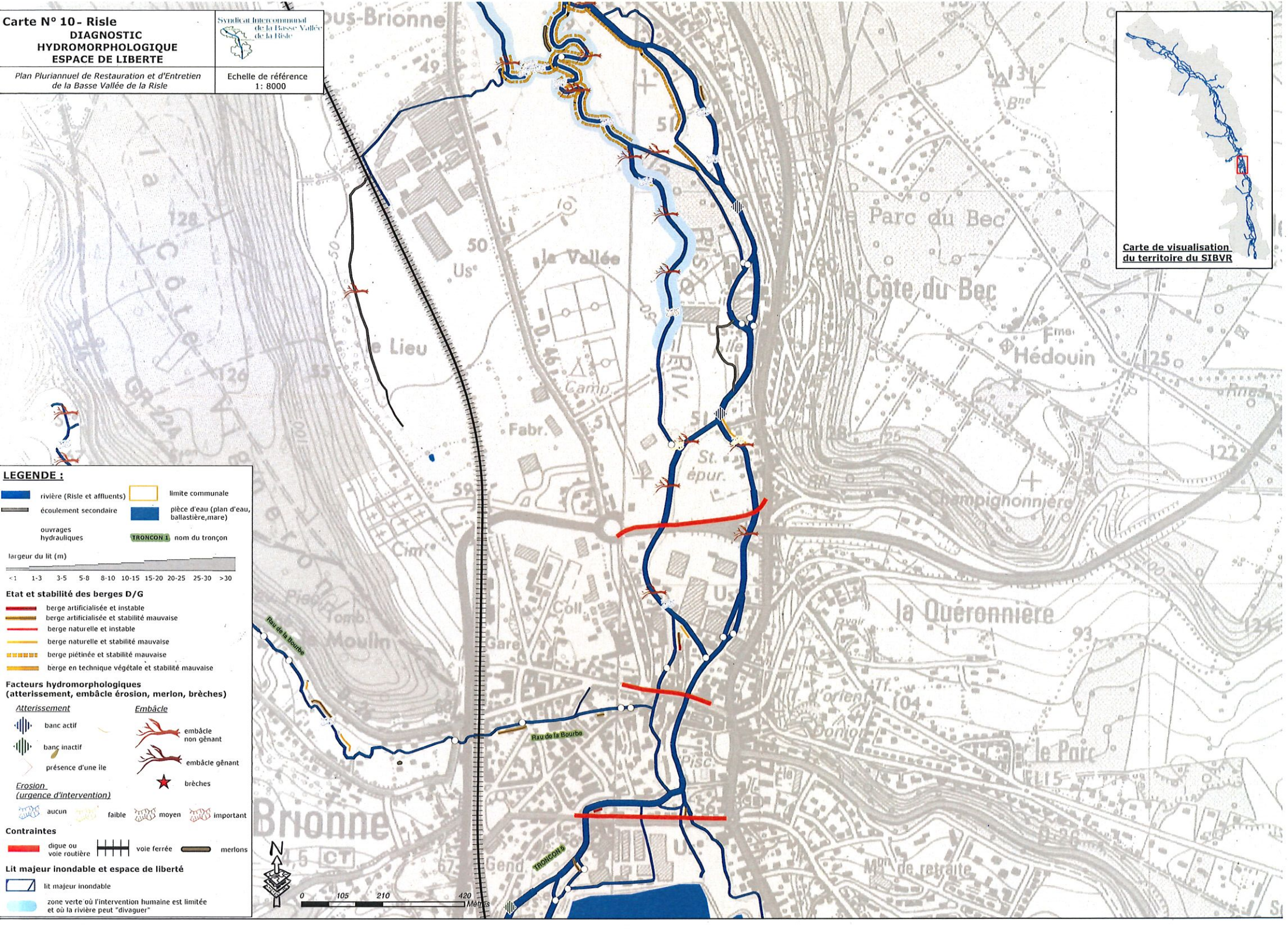

Carte N° 11 - Risle
DIAGNOSTIC HYDROMORPHOLOGIQUE ESPACE DE LIBERTE

Syndicat Intercommunal de la Basse Vallée de la Risle

Plan Pluriannuel de Restauration et d'Entretien de la Basse Vallée de la Risle

Echelle de référence 1: 8000

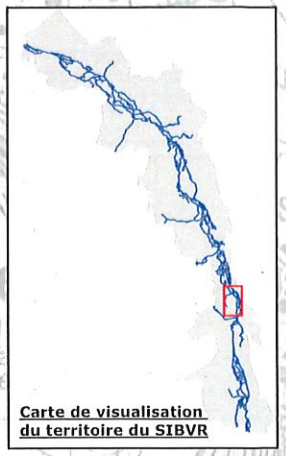

LEGENDE :

- rivière (Risle et affluents)
- écoulement secondaire
- ouvrages hydrauliques
- limite communale
- pièce d'eau (plan d'eau, ballastière,mare)
- TRONCON 1 nom du tronçon

largeur du lit (m)

<1 | 1-3 | 3-5 | 5-8 | 8-10 | 10-15 | 15-20 | 20-25 | 25-30 | >30

Etat et stabilité des berges D/G

- berge artificialisée et instable
- berge artificialisée et stabilité mauvaise
- berge naturelle et instable
- berge naturelle et stabilité mauvaise
- berge piétinée et stabilité mauvaise
- berge en technique végétale et stabilité mauvaise

Facteurs hydromorphologiques (atterissement, embâcle érosion, merlon, brèches)

Atterissement
- banc actif
- banc inactif
- présence d'une île

Embâcle
- embâcle non gênant
- embâcle gênant
- brèches

Erosion (urgence d'intervention)
- aucun
- faible
- moyen
- important

Contraintes
- digue ou voie routière
- voie ferrée
- merlons

Lit majeur inondable et espace de liberté
- lit majeur inondable
- zone verte où l'intervention humaine est limitée et où la rivière peut "divaguer"

0 105 210 420 Mètres

Carte N° 12 - Risle

DIAGNOSTIC HYDROMORPHOLOGIQUE ESPACE DE LIBERTE

Syndicat Intercommunal de la Basse Vallée de la Risle

Plan Pluriannuel de Restauration et d'Entretien de la Basse Vallée de la Risle

Echelle de référence 1: 8000

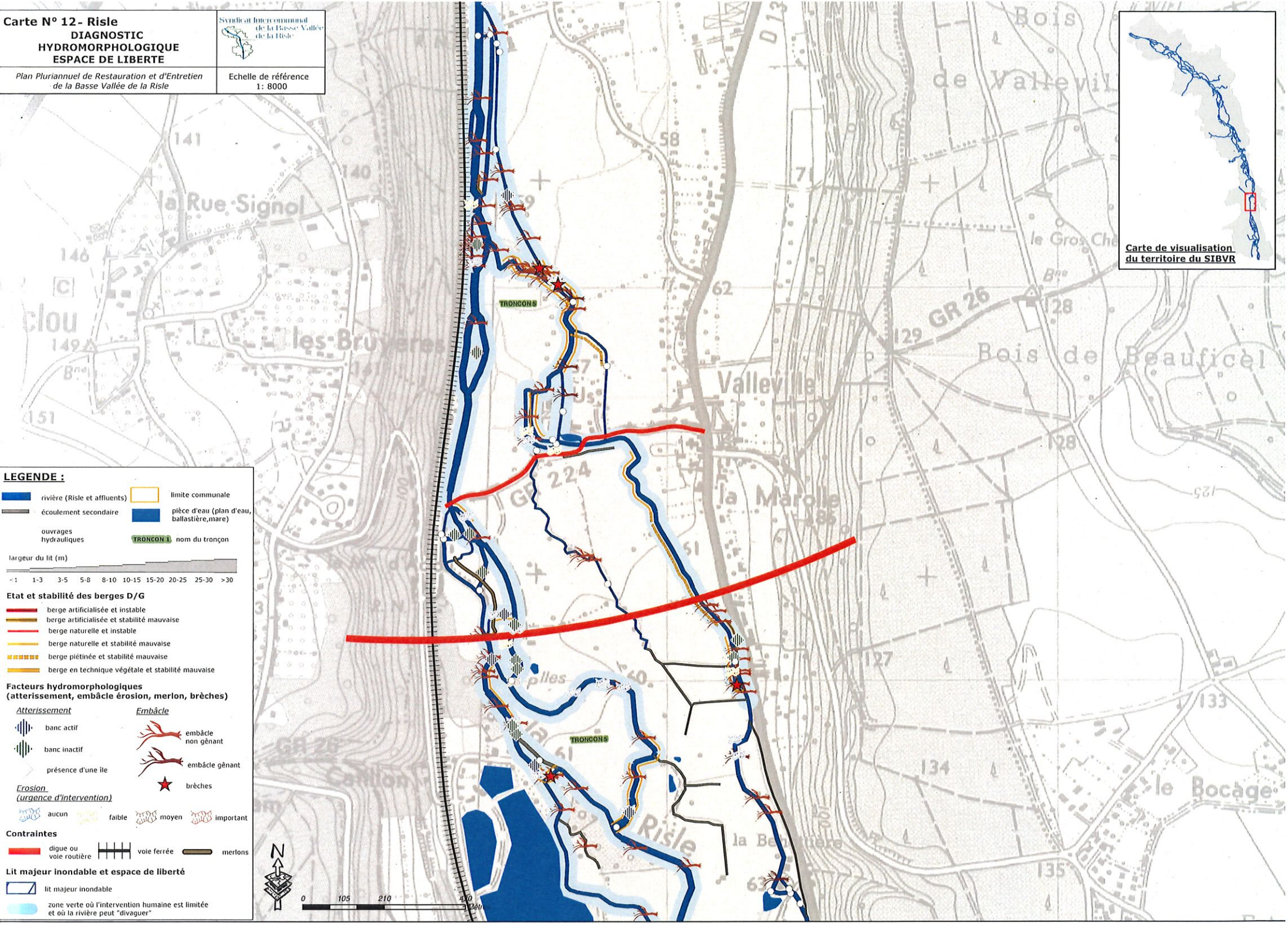

LEGENDE :

- rivière (Risle et affluents)
- écoulement secondaire
- ouvrages hydrauliques
- limite communale
- pièce d'eau (plan d'eau, ballastière,mare)
- TRONCON 1 nom du tronçon

largeur du lit (m)

<1 | 1-3 | 3-5 | 5-8 | 8-10 | 10-15 | 15-20 | 20-25 | 25-30 | >30

Etat et stabilité des berges D/G

- berge artificialisée et instable
- berge artificialisée et stabilité mauvaise
- berge naturelle et instable
- berge naturelle et stabilité mauvaise
- berge piétinée et stabilité mauvaise
- berge en technique végétale et stabilité mauvaise

Facteurs hydromorphologiques (atterissement, embâcle érosion, merlon, brèches)

Atterissement

- banc actif
- banc inactif
- présence d'une île

Embâcle

- embâcle non gênant
- embâcle gênant
- brèches

Erosion (urgence d'intervention)

aucun | faible | moyen | important

Contraintes

- digue ou voie routière
- voie ferrée
- merlons

Lit majeur inondable et espace de liberté

- lit majeur inondable
- zone verte où l'intervention humaine est limitée et où la rivière peut "divaguer"

N

0 105 210 420 Mètres

Carte N° 13 - Risle
DIAGNOSTIC HYDROMORPHOLOGIQUE ESPACE DE LIBERTE

Syndicat Intercommunal de la Basse Vallée de la Risle

Plan Pluriannuel de Restauration et d'Entretien de la Basse Vallée de la Risle

Echelle de référence 1: 8000

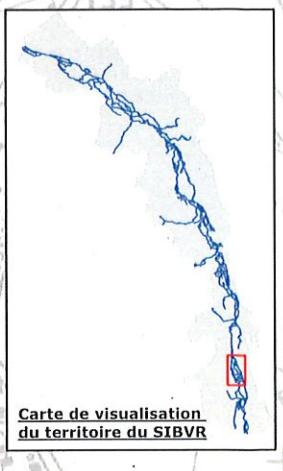

LEGENDE :

- rivière (Risle et affluents)
- écoulement secondaire
- ouvrages hydrauliques
- limite communale
- pièce d'eau (plan d'eau, ballastière,mare)
- TRONCON 1 nom du tronçon

largeur du lit (m)

<1 | 1-3 | 3-5 | 5-8 | 8-10 | 10-15 | 15-20 | 20-25 | 25-30 | >30

Etat et stabilité des berges D/G

- berge artificialisée et instable
- berge artificialisée et stabilité mauvaise
- berge naturelle et instable
- berge naturelle et stabilité mauvaise
- berge piétinée et stabilité mauvaise
- berge en technique végétale et stabilité mauvaise

Facteurs hydromorphologiques (atterissement, embâcle érosion, merlon, brèches)

Atterissement
- banc actif
- banc inactif
- présence d'une île

Embâcle
- embâcle non gênant
- embâcle gênant
- brèches

Erosion (urgence d'intervention)
- aucun
- faible
- moyen
- important

Contraintes
- digue ou voie routière
- voie ferrée
- merlons

Lit majeur inondable et espace de liberté
- lit majeur inondable
- zone verte où l'intervention humaine est limitée et où la rivière peut "divaguer"

0 105 210 420 Mètres

Carte N° 14 - Risle

DIAGNOSTIC HYDROMORPHOLOGIQUE ESPACE DE LIBERTE

Syndicat Intercommunal de la Basse Vallée de la Risle

Plan Pluriannuel de Restauration et d'Entretien de la Basse Vallée de la Risle

Echelle de référence 1: 8000

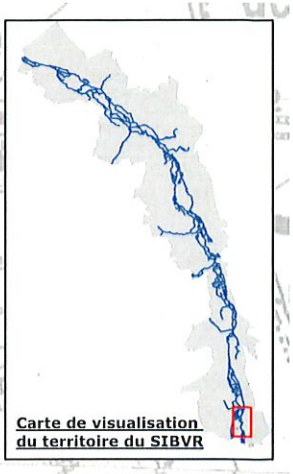

LEGENDE :

- rivière (Risle et affluents)
- écoulement secondaire
- ouvrages hydrauliques
- limite communale
- pièce d'eau (plan d'eau, ballastière,mare)
- TRONCON 1 nom du tronçon

largeur du lit (m)

<1 | 1-3 | 3-5 | 5-8 | 8-10 | 10-15 | 15-20 | 20-25 | 25-30 | >30

Etat et stabilité des berges D/G

- berge artificialisée et instable
- berge artificialisée et stabilité mauvaise
- berge naturelle et instable
- berge naturelle et stabilité mauvaise
- berge piétinée et stabilité mauvaise
- berge en technique végétale et stabilité mauvaise

Facteurs hydromorphologiques (atterissement, embâcle érosion, merlon, brèches)

Atterissement

- banc actif
- banc inactif
- présence d'une île

Embâcle

- embâcle non gênant
- embâcle gênant
- brèches

Erosion (urgence d'intervention)

aucun | faible | moyen | important

Contraintes

- digue ou voie routière
- voie ferrée
- merlons

Lit majeur inondable et espace de liberté

- lit majeur inondable
- zone verte où l'intervention humaine est limitée et où la rivière peut "divaguer"

0 105 210 420 Mètres

Carte N° 15 - Le Bédard
DIAGNOSTIC HYDROMORPHOLOGIQUE ESPACE DE LIBERTE

Syndicat Intercommunal de la Basse Vallée de la Risle

Plan Pluriannuel de Restauration et d'Entretien de la Basse Vallée de la Risle

Echelle de référence 1: 8000

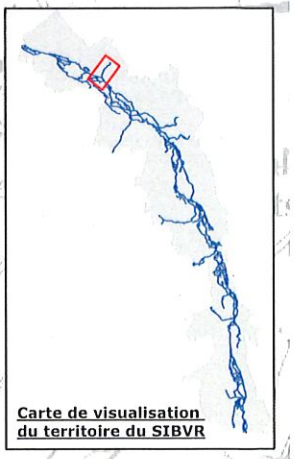

LEGENDE :

- rivière (Risle et affluents)
- écoulement secondaire
- ouvrages hydrauliques
- limite communale
- pièce d'eau (plan d'eau, ballastière,mare)
- TRONCON 1 nom du tronçon

largeur du lit (m)

<1 1-3 3-5 5-8 8-10 10-15 15-20 20-25 25-30 >30

Etat et stabilité des berges D/G

- berge artificialisée et instable
- berge artificialisée et stabilité mauvaise
- berge naturelle et instable
- berge naturelle et stabilité mauvaise
- berge piétinée et stabilité mauvaise
- berge en technique végétale et stabilité mauvaise

Facteurs hydromorphologiques (atterissement, embâcle érosion, merlon, brèches)

Atterissement
- banc actif
- banc inactif
- présence d'une île

Embâcle
- embâcle non gênant
- embâcle gênant
- brèches

Erosion (urgence d'intervention)
- aucun
- faible
- moyen
- important

Contraintes
- digue ou voie routière
- voie ferrée
- merlons

Lit majeur inondable et espace de liberté
- lit majeur inondable
- zone verte où l'intervention humaine est limitée et où la rivière peut "divaguer"

0 105 210 420 Mètres

St-Laurent
les Clos
le St-Laurent
Pont Napoléon
le Bois Garard
Thibouville
les Ruelles
Résidence de l'Abbaye
le Manet
la Valéserie
Corr
Prés Beaumont
les Buttes
Prés de l'Abbaye
Anc. Abbaye
la Cardourie
les Neuf Moulins
D130E
Ruis des Echaudés
Ruis le Bédard
TRONCON 1

Carte N° 16- Les Echaudés
DIAGNOSTIC HYDROMORPHOLOGIQUE ESPACE DE LIBERTE

Syndicat Intercommunal de la Basse Vallée de la Risle

Plan Pluriannuel de Restauration et d'Entretien de la Basse Vallée de la Risle

Echelle de référence 1: 8000

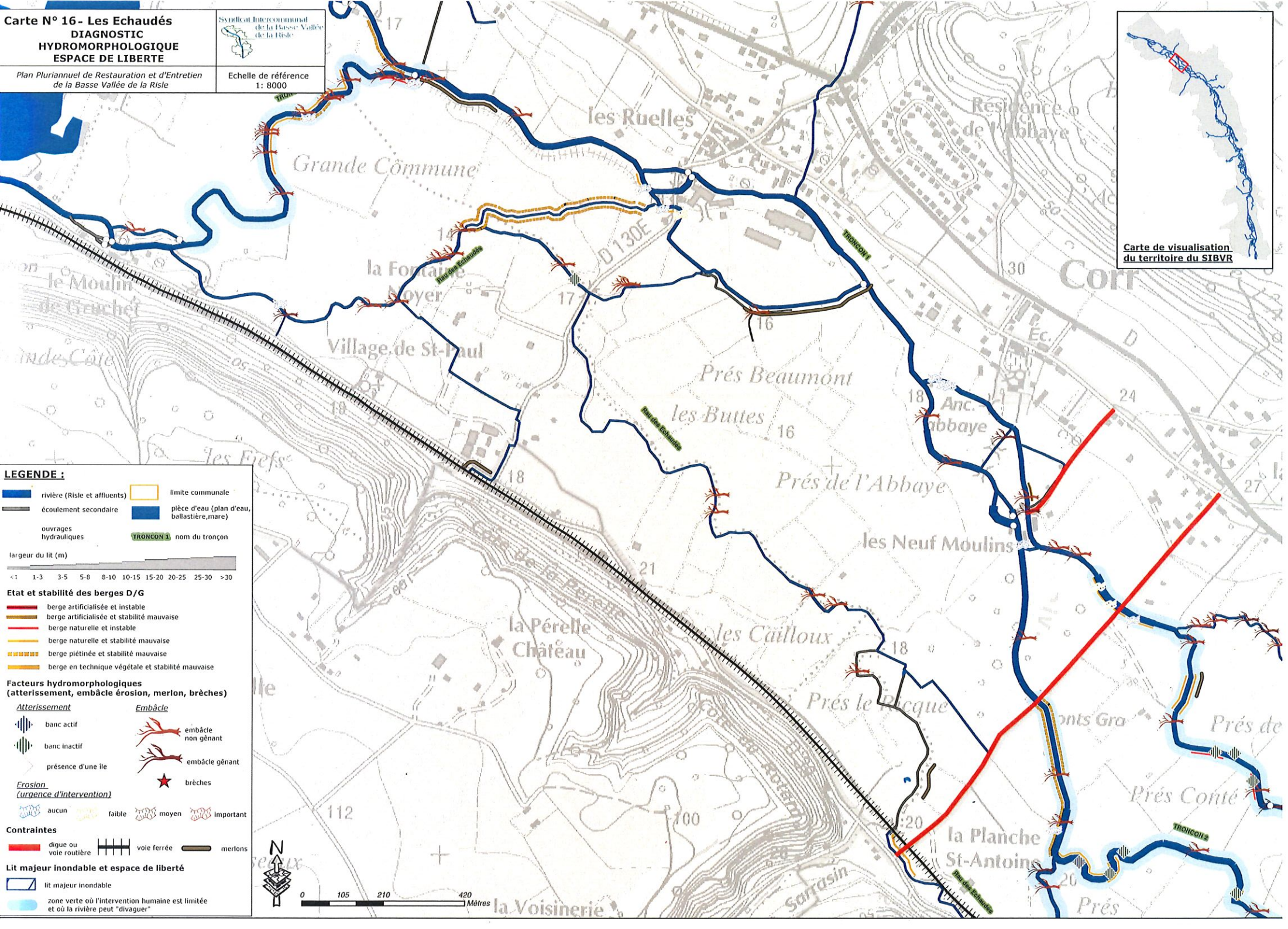

Carte de visualisation du territoire du SIBVR

LEGENDE :

- rivière (Risle et affluents)
- écoulement secondaire
- ouvrages hydrauliques
- limite communale
- pièce d'eau (plan d'eau, ballastière,mare)
- TRONCON 1 nom du tronçon

largeur du lit (m)

<1 | 1-3 | 3-5 | 5-8 | 8-10 | 10-15 | 15-20 | 20-25 | 25-30 | >30

Etat et stabilité des berges D/G

- berge artificialisée et instable
- berge artificialisée et stabilité mauvaise
- berge naturelle et instable
- berge naturelle et stabilité mauvaise
- berge piétinée et stabilité mauvaise
- berge en technique végétale et stabilité mauvaise

Facteurs hydromorphologiques (atterissement, embâcle érosion, merlon, brèches)

Atterissement
- banc actif
- banc inactif
- présence d'une île

Embâcle
- embâcle non gênant
- embâcle gênant
- brèches

Erosion (urgence d'intervention)
- aucun
- faible
- moyen
- important

Contraintes
- digue ou voie routière
- voie ferrée
- merlons

Lit majeur inondable et espace de liberté
- lit majeur inondable
- zone verte où l'intervention humaine est limitée et où la rivière peut "divaguer"

N

0 105 210 420 Mètres

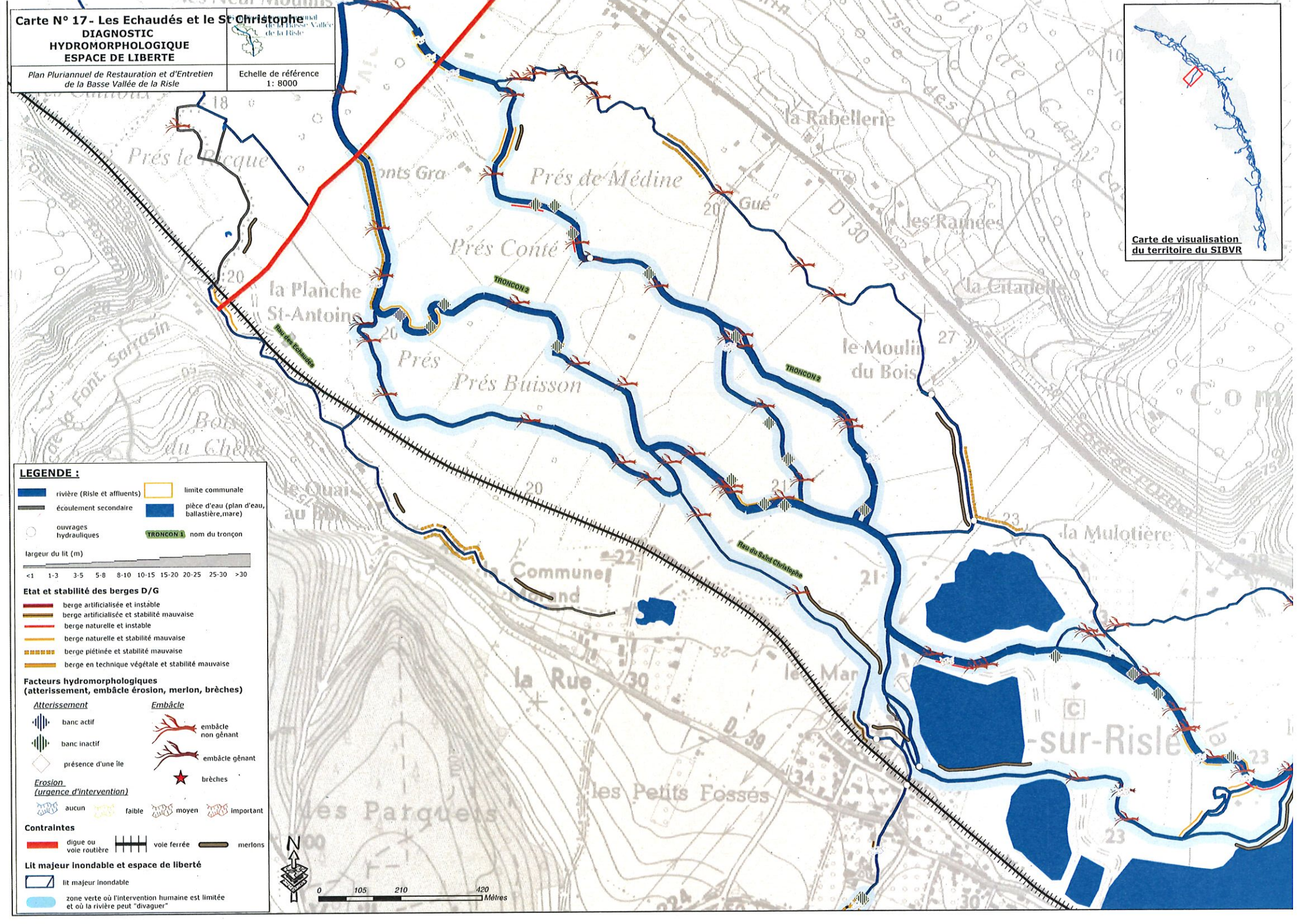
Carte N° 17 - Les Echaudés et le St Christophe
DIAGNOSTIC HYDROMORPHOLOGIQUE ESPACE DE LIBERTE
Plan Pluriannuel de Restauration et d'Entretien de la Basse Vallée de la Risle
Echelle de référence 1: 8000
Carte de visualisation du territoire du SIBVR
LEGENDE :
rivière (Risle et affluents)
limite communale
écoulement secondaire
pièce d'eau (plan d'eau, ballastière,mare)
ouvrages hydrauliques
TRONCON 1 nom du tronçon
largeur du lit (m)
<1 1-3 3-5 5-8 8-10 10-15 15-20 20-25 25-30 >30
Etat et stabilité des berges D/G
berge artificialisée et instable
berge artificialisée et stabilité mauvaise
berge naturelle et instable
berge naturelle et stabilité mauvaise
berge piétinée et stabilité mauvaise
berge en technique végétale et stabilité mauvaise
Facteurs hydromorphologiques (atterissement, embâcle érosion, merlon, brèches)
Atterissement
banc actif
banc inactif
présence d'une île
Embâcle
embâcle non gênant
embâcle gênant
brèches
Erosion (urgence d'intervention)
aucun
faible
moyen
important
Contraintes
digue ou voie routière
voie ferrée
merlons
Lit majeur inondable et espace de liberté
lit majeur inondable
zone verte où l'intervention humaine est limitée et où la rivière peut "divaguer"
N
0 105 210 420 Mètres
Prés le Picque
Prés de Médine
Prés Conté
Prés Buisson
la Planche St-Antoine
la Rabellerie
les Ramées
la Citadelle
le Moulin du Bois
la Mulotière
la Rue
les Petits Fossés
les Parquets
TRONCON 2
Rau des Echaudés
Rau du Saint Christophe
D 130
D 39

Carte N° 18 - Le Saint Christophe
DIAGNOSTIC HYDROMORPHOLOGIQUE ESPACE DE LIBERTE

Syndicat Intercommunal de la Basse Vallée de la Risle

Plan Pluriannuel de Restauration et d'Entretien de la Basse Vallée de la Risle

Echelle de référence 1: 8000

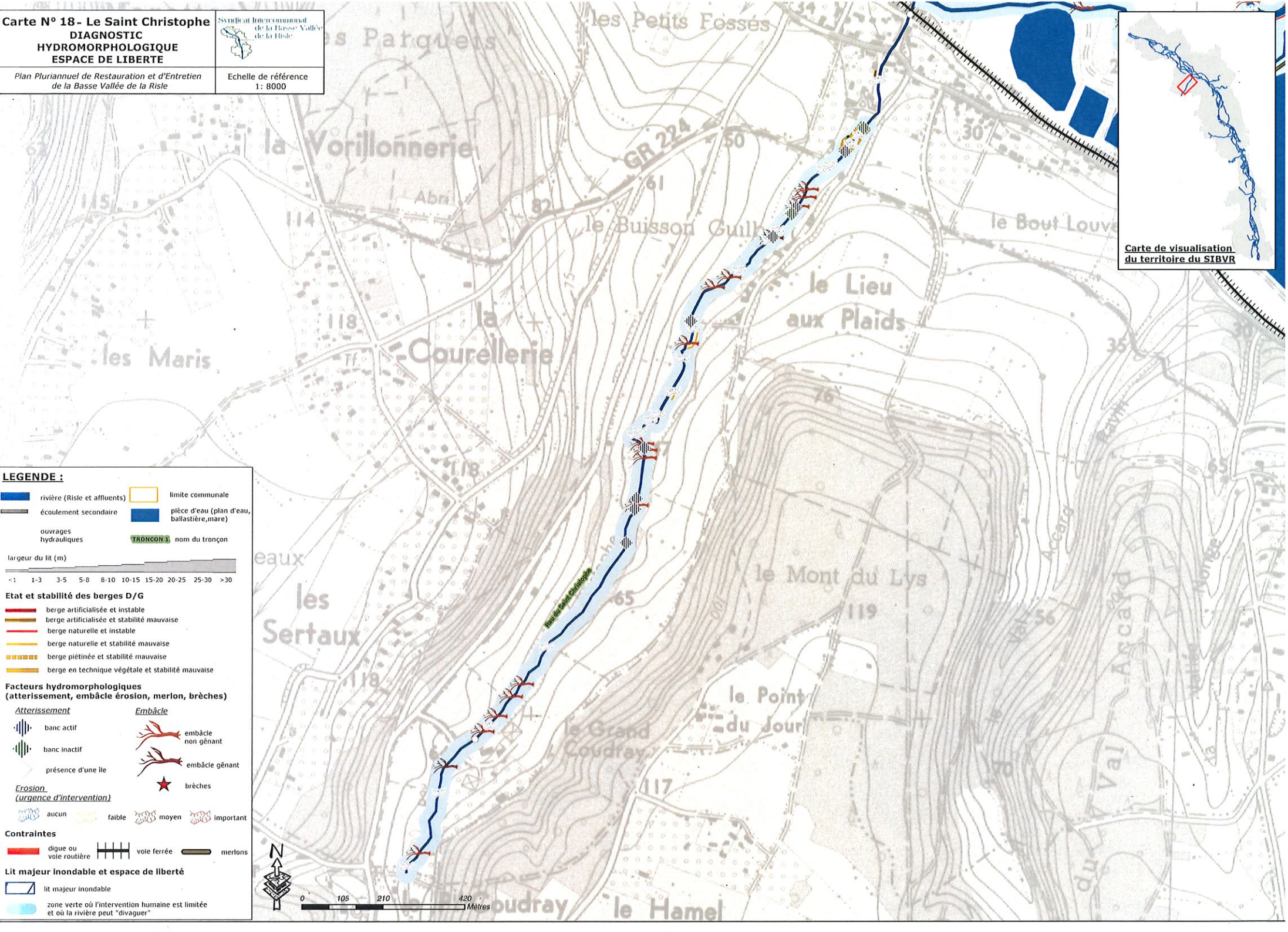

LEGENDE :

- rivière (Risle et affluents)
- écoulement secondaire
- ouvrages hydrauliques
- limite communale
- pièce d'eau (plan d'eau, ballastière,mare)
- TRONCON 1 nom du tronçon

largeur du lit (m)

<1 | 1-3 | 3-5 | 5-8 | 8-10 | 10-15 | 15-20 | 20-25 | 25-30 | >30

Etat et stabilité des berges D/G

- berge artificialisée et instable
- berge artificialisée et stabilité mauvaise
- berge naturelle et instable
- berge naturelle et stabilité mauvaise
- berge piétinée et stabilité mauvaise
- berge en technique végétale et stabilité mauvaise

Facteurs hydromorphologiques (atterissement, embâcle érosion, merlon, brèches)

Atterissement
- banc actif
- banc inactif
- présence d'une île

Embâcle
- embâcle non gênant
- embâcle gênant
- brèches

Erosion (urgence d'intervention)
- aucun
- faible
- moyen
- important

Contraintes
- digue ou voie routière
- voie ferrée
- merlons

Lit majeur inondable et espace de liberté
- lit majeur inondable
- zone verte où l'intervention humaine est limitée et où la rivière peut "divaguer"

N

0 105 210 420 Mètres

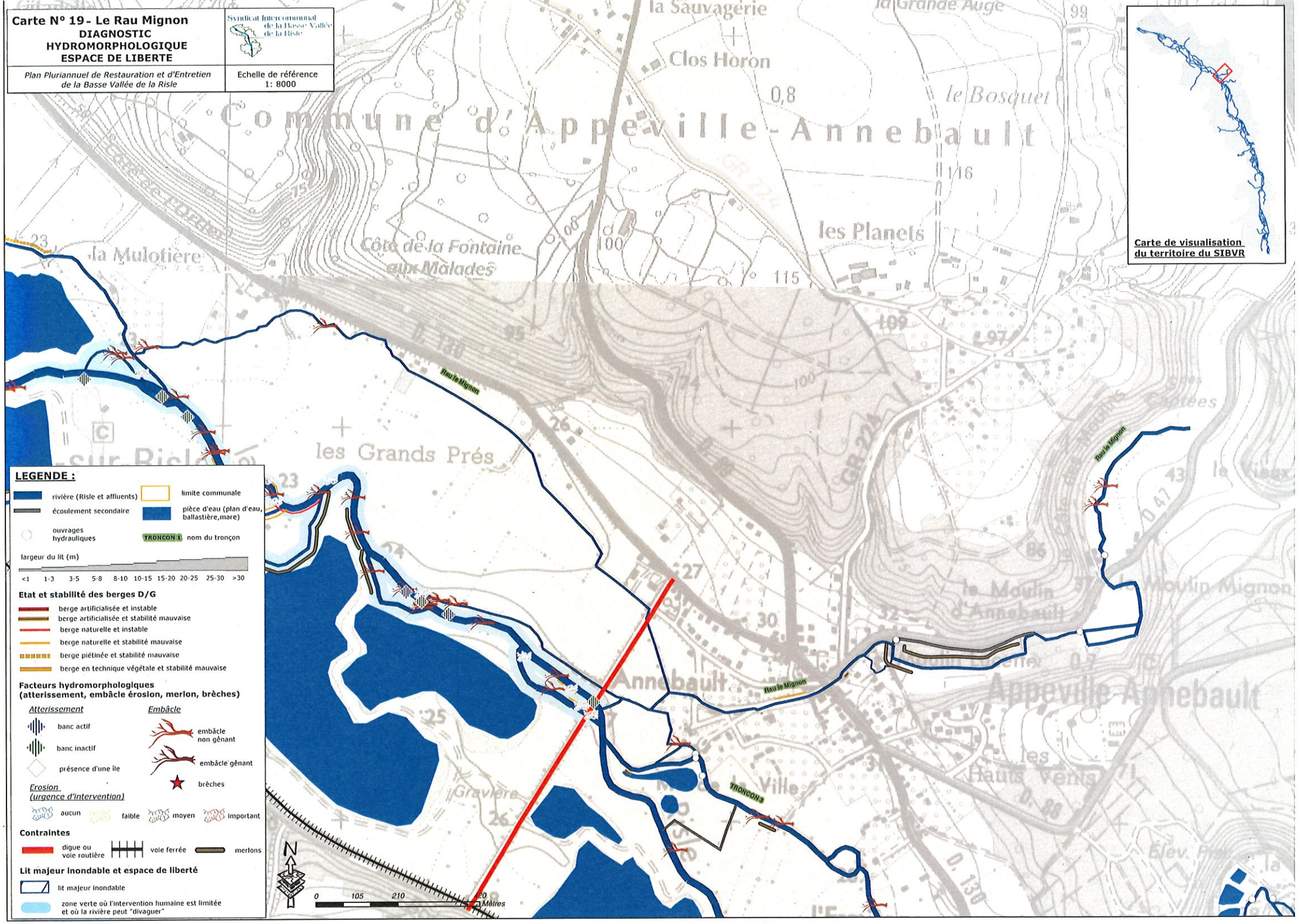
Carte N° 19 - Le Rau Mignon
DIAGNOSTIC HYDROMORPHOLOGIQUE ESPACE DE LIBERTE
Syndicat Intercommunal de la Basse Vallée de la Risle
Plan Pluriannuel de Restauration et d'Entretien de la Basse Vallée de la Risle
Echelle de référence 1: 8000
Carte de visualisation du territoire du SIBVR
Commune d'Appeville-Annebault
la Sauvagérie
Clos Horon
le Bosquet
les Planets
la Mulotière
Côte de la Fontaine aux Malades
les Grands Prés
Rau le Mignon
Annebault
Appeville Annebault
le Moulin d'Annebault
Moulin Mignon
les Hauts Vents
TRONCON 3
LEGENDE :
rivière (Risle et affluents)
écoulement secondaire
ouvrages hydrauliques
limite communale
pièce d'eau (plan d'eau, ballastière,mare)
TRONCON 1 nom du tronçon
largeur du lit (m)
<1 1-3 3-5 5-8 8-10 10-15 15-20 20-25 25-30 >30
Etat et stabilité des berges D/G
berge artificialisée et instable
berge artificialisée et stabilité mauvaise
berge naturelle et instable
berge naturelle et stabilité mauvaise
berge piétinée et stabilité mauvaise
berge en technique végétale et stabilité mauvaise
Facteurs hydromorphologiques (atterissement, embâcle érosion, merlon, brèches)
Atterissement
banc actif
banc inactif
présence d'une île
Embâcle
embâcle non gênant
embâcle gênant
brèches
Erosion (urgence d'intervention)
aucun
faible
moyen
important
Contraintes
digue ou voie routière
voie ferrée
merlons
Lit majeur inondable et espace de liberté
lit majeur inondable
zone verte où l'intervention humaine est limitée et où la rivière peut "divaguer"
N
0 105 210 420 Mètres

Carte N° 20- Le Clérot

DIAGNOSTIC HYDROMORPHOLOGIQUE ESPACE DE LIBERTE

Plan Pluriannuel de Restauration et d'Entretien de la Basse Vallée de la Risle

Syndicat Intercommunal de la Basse Vallée de la Risle

Echelle de référence 1: 8000

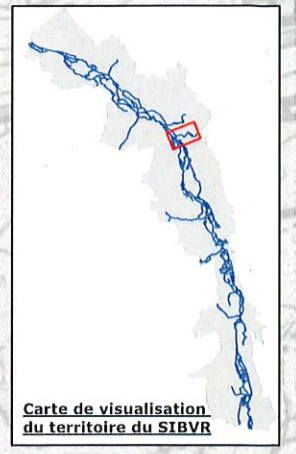

LEGENDE :

- rivière (Risle et affluents)
- écoulement secondaire
- ouvrages hydrauliques
- limite communale
- pièce d'eau (plan d'eau, ballastière,mare)
- TRONCON 1 nom du tronçon

largeur du lit (m)

<1 | 1-3 | 3-5 | 5-8 | 8-10 | 10-15 | 15-20 | 20-25 | 25-30 | >30

Etat et stabilité des berges D/G

- berge artificialisée et instable
- berge artificialisée et stabilité mauvaise
- berge naturelle et instable
- berge naturelle et stabilité mauvaise
- berge piétinée et stabilité mauvaise
- berge en technique végétale et stabilité mauvaise

Facteurs hydromorphologiques (atterissement, embâcle érosion, merlon, brèches)

Atterissement

- banc actif
- banc inactif
- présence d'une île

Embâcle

- embâcle non gênant
- embâcle gênant
- brèches

Erosion (urgence d'intervention)

aucun | faible | moyen | important

Contraintes

- digue ou voie routière
- voie ferrée
- merlons

Lit majeur inondable et espace de liberté

- lit majeur inondable
- zone verte où l'intervention humaine est limitée et où la rivière peut "divaguer"

N

0 105 210 420 Mètres

Carte N° 21 - Le Bréard
DIAGNOSTIC HYDROMORPHOLOGIQUE ESPACE DE LIBERTE

Syndicat Intercommunal de la Basse Vallée de la Risle

Plan Pluriannuel de Restauration et d'Entretien de la Basse Vallée de la Risle

Echelle de référence 1: 8000

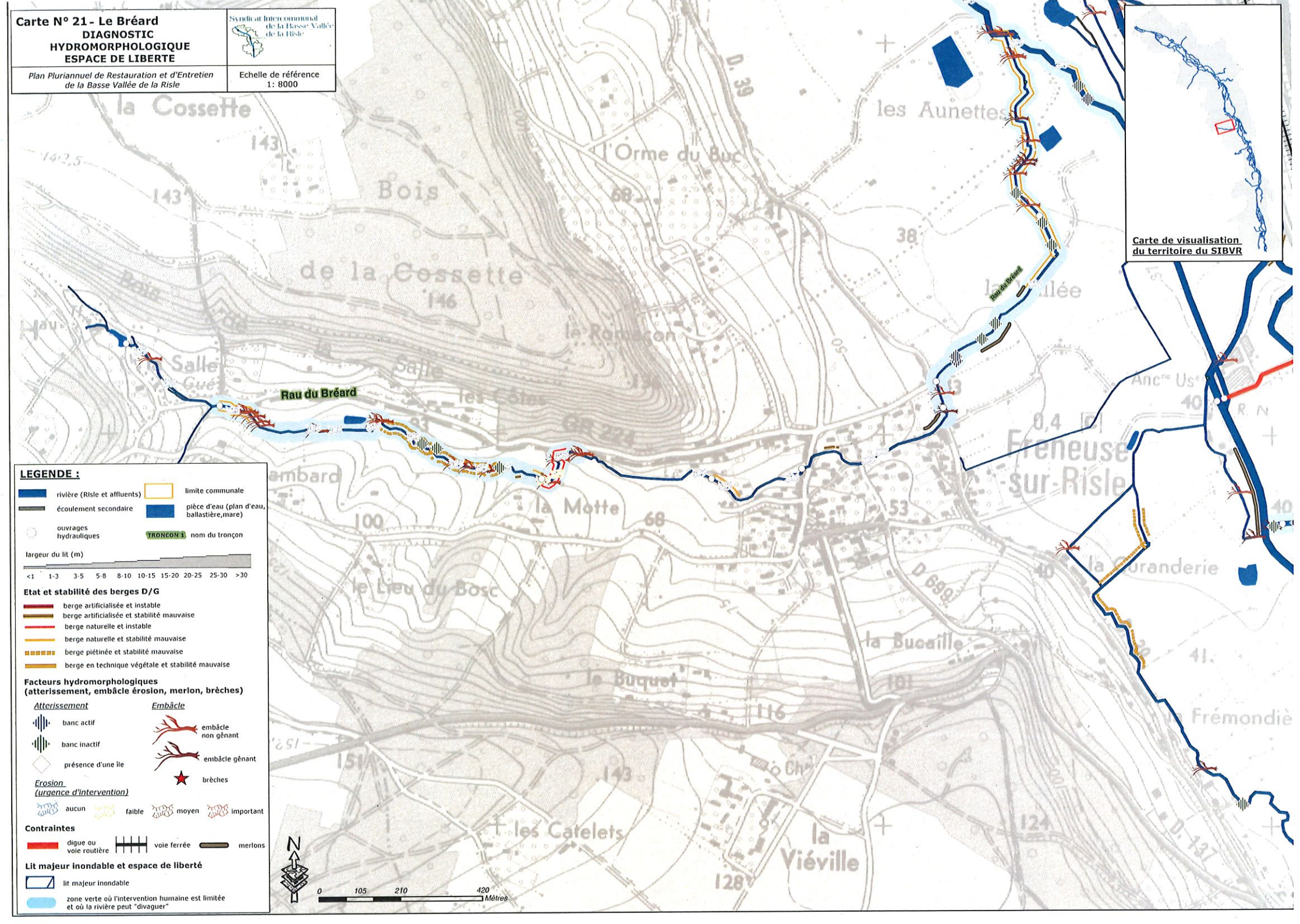

LEGENDE :

- rivière (Risle et affluents)
- écoulement secondaire
- ouvrages hydrauliques
- limite communale
- pièce d'eau (plan d'eau, ballastière,mare)
- TRONCON 1 nom du tronçon

largeur du lit (m)

<1 | 1-3 | 3-5 | 5-8 | 8-10 | 10-15 | 15-20 | 20-25 | 25-30 | >30

Etat et stabilité des berges D/G

- berge artificialisée et instable
- berge artificialisée et stabilité mauvaise
- berge naturelle et instable
- berge naturelle et stabilité mauvaise
- berge piétinée et stabilité mauvaise
- berge en technique végétale et stabilité mauvaise

Facteurs hydromorphologiques (atterissement, embâcle érosion, merlon, brèches)

Atterissement
- banc actif
- banc inactif
- présence d'une île

Embâcle
- embâcle non gênant
- embâcle gênant
- brèches

Erosion (urgence d'intervention)
- aucun
- faible
- moyen
- important

Contraintes
- digue ou voie routière
- voie ferrée
- merlons

Lit majeur inondable et espace de liberté
- lit majeur inondable
- zone verte où l'intervention humaine est limitée et où la rivière peut "divaguer"

N

0 105 210 420 Mètres

Carte N° 21 - Le Bréard

DIAGNOSTIC HYDROMORPHOLOGIQUE ESPACE DE LIBERTE

Syndicat Intercommunal de la Basse Vallée de la Risle

Plan Pluriannuel de Restauration et d'Entretien de la Basse Vallée de la Risle

Echelle de référence 1: 8000

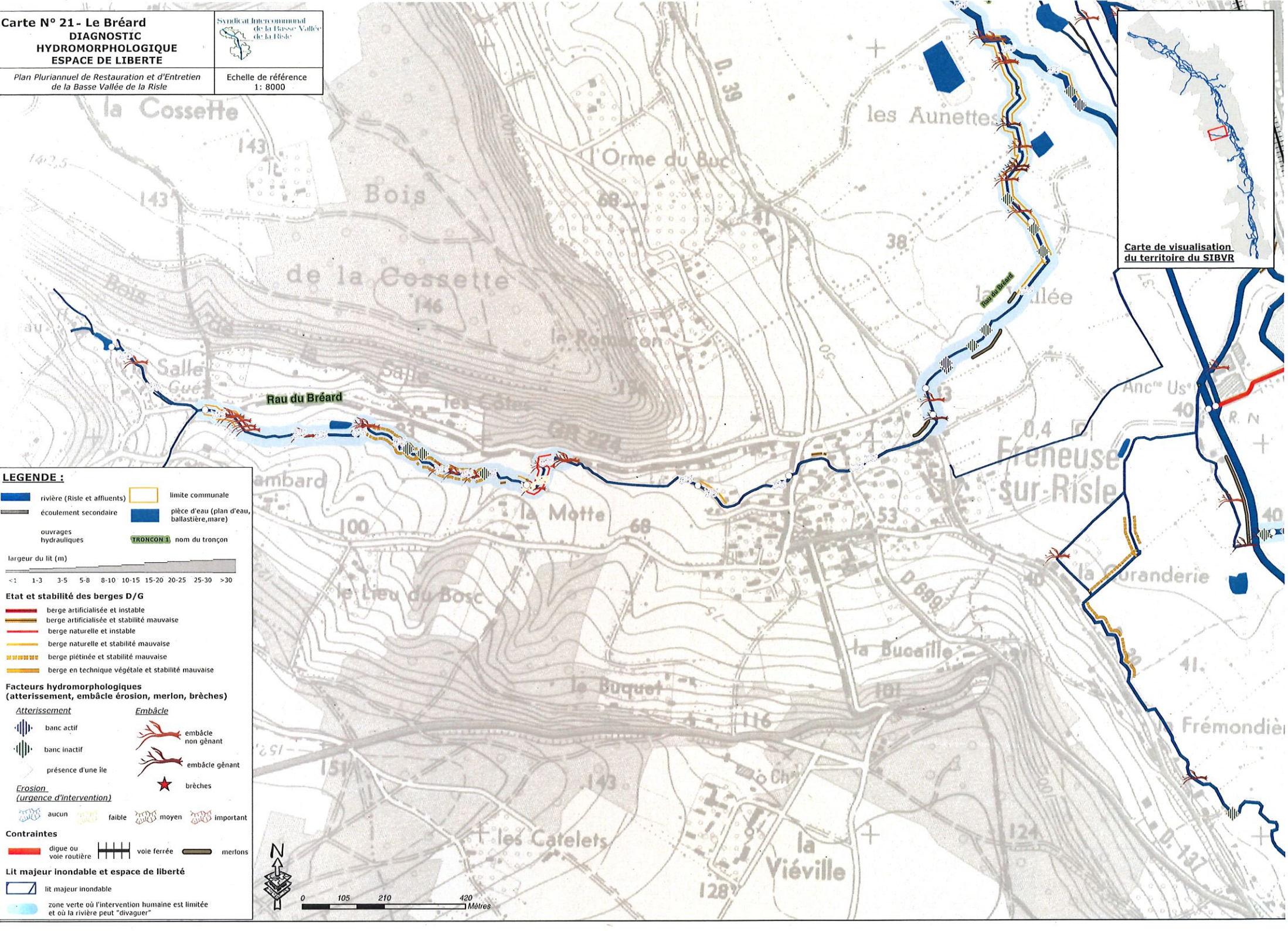

Carte de visualisation du territoire du SIBVR

LEGENDE :

- rivière (Risle et affluents)
- écoulement secondaire
- ouvrages hydrauliques
- limite communale
- pièce d'eau (plan d'eau, ballastière,mare)
- TRONCON 1 nom du tronçon

largeur du lit (m)

<1 | 1-3 | 3-5 | 5-8 | 8-10 | 10-15 | 15-20 | 20-25 | 25-30 | >30

Etat et stabilité des berges D/G

- berge artificialisée et instable
- berge artificialisée et stabilité mauvaise
- berge naturelle et instable
- berge naturelle et stabilité mauvaise
- berge piétinée et stabilité mauvaise
- berge en technique végétale et stabilité mauvaise

Facteurs hydromorphologiques (atterissement, embâcle érosion, merlon, brèches)

Atterissement

- banc actif
- banc inactif
- présence d'une île

Embâcle

- embâcle non gênant
- embâcle gênant
- brèches

Erosion (urgence d'intervention)

aucun | faible | moyen | important

Contraintes

- digue ou voie routière
- voie ferrée
- merlons

Lit majeur inondable et espace de liberté

- lit majeur inondable
- zone verte où l'intervention humaine est limitée et où la rivière peut "divaguer"

Carte N° 23 - La Bourbe
DIAGNOSTIC HYDROMORPHOLOGIQUE ESPACE DE LIBERTE

Syndicat Intercommunal de la Basse Vallée de la Risle

Plan Pluriannuel de Restauration et d'Entretien de la Basse Vallée de la Risle

Echelle de référence 1: 8000

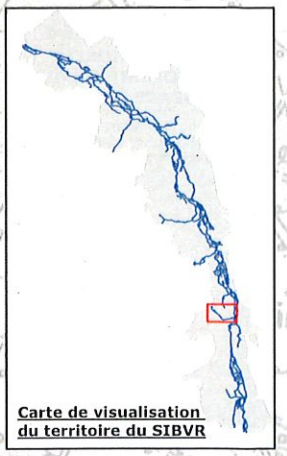

LEGENDE :

- rivière (Risle et affluents)
- écoulement secondaire
- ouvrages hydrauliques
- limite communale
- pièce d'eau (plan d'eau, ballastière, mare)
- TRONCON 1 nom du tronçon

largeur du lit (m)

<1 | 1-3 | 3-5 | 5-8 | 8-10 | 10-15 | 15-20 | 20-25 | 25-30 | >30

Etat et stabilité des berges D/G

- berge artificialisée et instable
- berge artificialisée et stabilité mauvaise
- berge naturelle et instable
- berge naturelle et stabilité mauvaise
- berge piétinée et stabilité mauvaise
- berge en technique végétale et stabilité mauvaise

Facteurs hydromorphologiques (atterissement, embâcle érosion, merlon, brèches)

Atterissement
- banc actif
- banc inactif
- présence d'une île

Embâcle
- embâcle non gênant
- embâcle gênant
- brèches

Erosion (urgence d'intervention)
- aucun
- faible
- moyen
- important

Contraintes
- digue ou voie routière
- voie ferrée
- merlons

Lit majeur inondable et espace de liberté
- lit majeur inondable
- zone verte où l'intervention humaine est limitée et où la rivière peut "divaguer"

0 105 210 420 Mètres

Rau de la Bourbe

TRONCON 5

Brionne

Carte N° 24 - Le rau marneux

DIAGNOSTIC HYDROMORPHOLOGIQUE ESPACE DE LIBERTE

Syndicat Intercommunal de la Basse Vallée de la Risle

Plan Pluriannuel de Restauration et d'Entretien de la Basse Vallée de la Risle

Echelle de référence 1: 8000

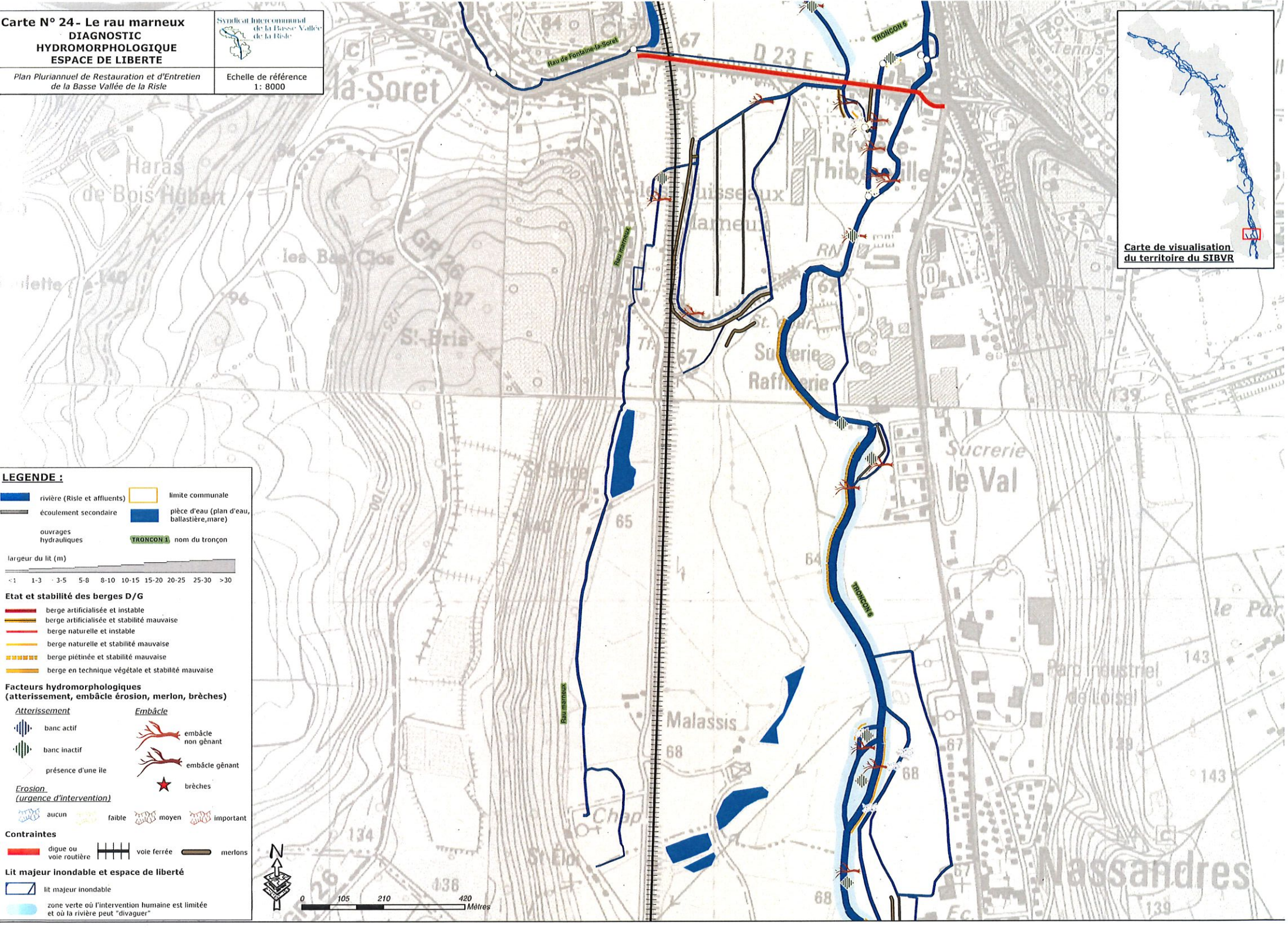

LEGENDE :

- rivière (Risle et affluents)
- écoulement secondaire
- ouvrages hydrauliques
- limite communale
- pièce d'eau (plan d'eau, ballastière,mare)
- TRONCON 1 nom du tronçon

largeur du lit (m)

<1 1-3 3-5 5-8 8-10 10-15 15-20 20-25 25-30 >30

Etat et stabilité des berges D/G

- berge artificialisée et instable
- berge artificialisée et stabilité mauvaise
- berge naturelle et instable
- berge naturelle et stabilité mauvaise
- berge piétinée et stabilité mauvaise
- berge en technique végétale et stabilité mauvaise

Facteurs hydromorphologiques (atterissement, embâcle érosion, merlon, brèches)

Atterissement

- banc actif
- banc inactif
- présence d'une île

Embâcle

- embâcle non gênant
- embâcle gênant
- brèches

Erosion (urgence d'intervention)

aucun faible moyen important

Contraintes

- digue ou voie routière
- voie ferrée
- merlons

Lit majeur inondable et espace de liberté

- lit majeur inondable
- zone verte où l'intervention humaine est limitée et où la rivière peut "divaguer"

Carte N° 25 - Le rau de Fontaine-la-Soret

DIAGNOSTIC HYDROMORPHOLOGIQUE ESPACE DE LIBERTE

Plan Pluriannuel de Restauration et d'Entretien de la Basse Vallée de la Risle

Echelle de référence 1: 8000

Syndicat intercommunal de la Basse Vallée de la Risle

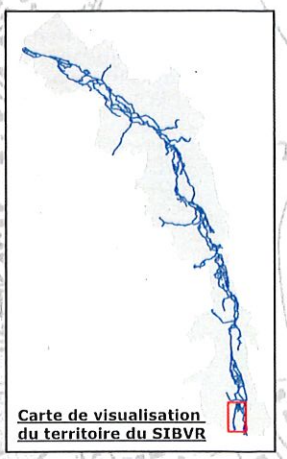

LEGENDE :

- rivière (Risle et affluents)
- écoulement secondaire
- ouvrages hydrauliques
- limite communale
- pièce d'eau (plan d'eau, ballastière, mare)
- TRONCON 1 nom du tronçon

largeur du lit (m)

<1 | 1-3 | 3-5 | 5-8 | 8-10 | 10-15 | 15-20 | 20-25 | 25-30 | >30

Etat et stabilité des berges D/G

- berge artificialisée et instable
- berge artificialisée et stabilité mauvaise
- berge naturelle et instable
- berge naturelle et stabilité mauvaise
- berge piétinée et stabilité mauvaise
- berge en technique végétale et stabilité mauvaise

Facteurs hydromorphologiques (atterissement, embâcle érosion, merlon, brèches)

Atterissement

- banc actif
- banc inactif
- présence d'une île

Embâcle

- embâcle non gênant
- embâcle gênant
- brèches

Erosion (urgence d'intervention)

aucun | faible | moyen | important

Contraintes

digue ou voie routière | voie ferrée | merlons

Lit majeur inondable et espace de liberté

- lit majeur inondable
- zone verte où l'intervention humaine est limitée et où la rivière peut "divaguer"

N

0 105 210 420 Mètres

Rau de Fontaine-la-Soret

TRONCON 5

Rau marneux